

ՀԱՅԱՍՏԱՆԻ ՀԱՆՐԱՊԵՏՈՒԹՅԱՆ
ՏԱՐԱԾՔԱՅԻՆ ՄԻԱՎՈՐՆԵՐԻ ՀԻՄՆԱԿԱՆ ՎԻՃԱԿԱԳՐԱԿԱՆ
ՑՈՒՑԱՆԻՇՆԵՐՆ ԸՍՏ
«ՎԻՃԱԿԱԳՐՈՒԹՅԱՆ ՀԱՄԱՐ ՏԱՐԱԾՔԱՅԻՆ ՄԻԱՎՈՐՆԵՐԻ
ՀԱՅԱՍՏԱՆԻ ԴԱՍԱԿԱՐԳՉԻ»
2018 ԹՎԱԿԱՆԻ ՏՎՅԱԼՆԵՐՈՎ
(ներկայացված 1-9 քարտեզներով)

THE MAIN STATISTICAL INDICATORS
OF TERRITORIAL UNITS OF THE REPUBLIC OF ARMENIA
ACCORDING TO 2018 DATA OF
“ARMENIAN CLASSIFIER OF TERRITORIAL UNITS FOR
STATISTICS”
(the 1-9 maps)

ՎԻՃԱԿԱԳՐՈՒԹՅԱՆ ՀԱՄԱՐ ՏԱՐԱԾՔԱՅԻՆ ՄԻԱՎՈՐՆԵՐԻ ՀԱՅԱՍՏԱՆԻ ԴԱՍԱԿԱՐԳԻՉ

Ելակետային տեղեկատվություն

Հայաստանի Հանրապետությունը գտնվում է Ասիայի արևմուտքում: Ջրաղեցնում է Հայկական լեռնաշխարհի հյուսիս-արևելյան հատվածը՝ Կովկասի և Առաջավոր Ասիայի միջև (Կուր և Արաքս գետերի միջին հոսանքների միջգետային տարածքը): Հյուսիսից և արևելքից սահմանակից է Վրաստանին և Ադրբեջանին, իսկ արևմուտքից և հարավից՝ Թուրքիային և Իրանին: Երկրի տարածքը կազմում է 29 743 կմ²:

Հայաստանի Հանրապետության վարչատարածքային բաժանման հիմքը 1995թ. դեկտեմբերի 4-ին ընդունված «Հայաստանի Հանրապետության վարչատարածքային բաժանման մասին» Հայաստանի Հանրապետության օրենքն է: Հայաստանի Հանրապետության տարածքը բաժանվում է 10 մարզի: Մայրաքաղաք Երևանը, համաձայն 26.12.2008թ. ընդունված «Երևան քաղաքում տեղական ինքնակառավարման մասին» Հայաստանի Հանրապետության օրենքի, ունի համայնքի (նախկինում՝ մարզի) կարգավիճակ 12 վարչական շրջաններով:

NOMENCLATURE FOR STATISTICAL REGIONAL UNITS (NUTS) IN ARMENIAN

Source information

The Republic of Armenia is situated in the western part of Asia. The country occupies the north-eastern part of Armenian plateau – between Caucasus and the Nearest Asia (the inter-river territory between the middle flows of Kur and Araks rivers). In the north and east it borders with Georgia and Azerbaijan, and in the west and south with Turkey and Iran. The country occupies 29 743 km² areas.

The administrative division base of the Republic of Armenia is the Republic of Armenia Law “On administrative and territorial division of Republic of Armenia”, which was passed on the 4th of December 1995. The territory of Republic of Armenia is divided into 10 marzes. The capital Yerevan has community status with 12 administrative districts, according to the Republic of Armenia Law “On local government in Yerevan city” passed on the 26th of December 2008.

Աղյուսակ 1. Հայաստանի Հանրապետության վարչատարածքային բաժանումը և հիմնական բնութագրիչները 2019թ. հունվարի 1-ի դրությամբ

Table 1. The administrative division of Republic of Armenia and main characteristics as of 1 January 2019

| | Տարածքը կմ ² Territory, km ² | Բնակչության թվաքանակ, 1 000 մարդ Population number, 1 000 persons | Բնակչության խտությունը, մարդ/կմ ² Density of population, person/km ² | Համայնքների թիվը, ընդամենը Total number of communities |
|--|---|--|---|---|
| ՀԱՅԱՍՏԱՆԻ ՀԱՆՐԱՊԵՏՈՒԹՅՈՒՆ REPUBLIC OF ARMENIA | 29 743 | 2 965.3 | 100 | 502 |
| Ք.ԵՐԵՎԱՆ (համայնք) YEREVAN CITY (Capital) | 223 | 1 081.8 | 4 851 | 1 ¹ |
| ԱՐԱԳԱԾՈՏՆ ARAGATSOTN | 2 756 | 125.4 | 46 | 72 |
| ԱՐԱՐԱՏ ARARAT | 2 090 | 256.7 | 123 | 95 |
| ԱՐՄԱՎԻՐ ARMAVIR | 1 242 | 263.9 | 212 | 97 |
| ԳԵՂԱՐՔՈՒՆԻՔ GEGHARKUNIK | 5 349 ² | 228.3 | 43 | 57 |
| ԼՈՐԻ LORI | 3 799 | 215.5 | 57 | 56 |
| ԿՈՏԱՅՔ KOTAYK | 2 086 | 251.6 | 121 | 42 |
| ՇԻՐԱԿ SHIRAK | 2 680 | 233.3 | 87 | 42 |
| ՍՅՈՒՆԻՔ SYUNIK | 4 506 | 137.6 | 31 | 8 |
| ՎԱՅՈՏ ՉՈՐ VAYOTS DZOR | 2 308 | 49.0 | 21 | 8 |
| ՏԱՎՈՒՇ TAVUSH | 2 704 | 122.2 | 45 | 24 |

¹ Բաժանվում է 12 վարչական շրջանների:
Is divided into 12 administrative districts.

² Ներառյալ Սևանա լիճը:
Including Sevan Lake

Աղյուսակ 2. ՀԱՅԱՍՏԱՆ (ըստ NUTS 1-3 մեթոդաբանության)
Table 2. ARMENIA (by NUTS 1-3 methodology)

| CODE | NUTS 1 | NUTS 2 | NUTS 3 |
|-------|---------------------|-------------------------------------|---------------------------------------|
| AM | | | |
| AM0 | Հայաստան Armenia | | |
| AM01 | | Մայրաքաղաք Երևան Yerevan-Capital | |
| AM010 | | | Մայրաքաղաք Երևան Yerevan-Capital |
| AM02 | | II շրջան II Region | |
| AM021 | | | Արարատի մարզ Ararat Marz |
| AM022 | | | Արմավիրի մարզ Armavir Marz |
| AM023 | | | Կոտայքի մարզ Kotayq Marz |
| AM03 | | III շրջան III Region | |
| AM031 | | | Լոռու մարզ Lori Marz |
| AM032 | | | Շիրակի մարզ Shirak Marz |
| AM033 | | | Արագածոտնի մարզ Aragatsotn Marz |
| AM04 | | IV շրջան IV Region | |
| AM041 | | | Սյունիքի մարզ Syunik Marz |
| AM042 | | | Վայոց ձորի մարզ Vayots dzor Marz |
| AM043 | | | Գեղարքունիքի մարզ Gegharkunik Marz |
| AM044 | | | Տավուշի մարզ Tavush Marz |

Աղյուսակ 3. Հայաստան (ըստ NUTS 1-5 մեթոդաբանության)
Table 3. ARMENIA (by NUTS 1-5 methodology)

| CODE | NUTS 1 | NUTS 2 | NUTS 3 | LAU 1 ¹ | LAU 2 ² |
|-------|---------------------|---------------------------------------|---------------------------------------|--------------------|--------------------|
| AM | - | 4 | 11 | | 502 |
| AM0 | Հայաստան Armenia | | | | |
| AM01 | | Մայրաքաղաք Երևան Yerevan - Capital | | | 1 |
| AM010 | | | Մայրաքաղաք Երևան Yerevan-Capital | - | 12 |
| AM02 | | II շրջան II Region | | | 234 |
| AM021 | | | Արարատի մարզ Ararat Marz | | 95 |
| AM022 | | | Արմավիրի մարզ Armavir Marz | | 97 |
| AM023 | | | Կոտայքի մարզ Kotayq Marz | | 42 |
| AM03 | | III շրջան III Region | | | 170 |
| AM031 | | | Լոռու մարզ Lori Marz | | 56 |
| AM032 | | | Շիրակի մարզ Shirak Marz | | 42 |
| AM033 | | | Արագածոտնի մարզ Aragatsotn Marz | | 72 |
| AM04 | | IV շրջան IV Region | | | 97 |
| AM041 | | | Սյունիքի մարզ Syunik Marz | | 8 |
| AM042 | | | Վայոց ձորի մարզ Vayots dzor Marz | | 8 |
| AM043 | | | Գեղարքունիքի մարզ Gegharkunik Marz | | 57 |
| AM044 | | | Տավուշի մարզ Tavush Marz | | 24 |

¹ LAU 1 մակարդակում բաշխումը կարելի է կատարել ըստ խոշորացված համայնքների և/կամ համայնքների միությունների:
 At Local Administrative Unit 1 level the distribution can be due to enlarged communities or community unions.

² LAU 2 մակարդակում ներկայացվում են Երևանի վարչական շրջանները և մարզերի համայնքները:
 At Local Administrative Unit 2 level are presented Yerevan administrative districts and Marz communities.

Աղյուսակ 4. Տարածքների մակերեսը (կմ²)

Table 4. Area of territories (km²)

| | NUTS 1 | NUTS 2 | NUTS 3 | NUTS 1 | NUTS 2 | NUTS 3 | NUTS 1 | NUTS 2 | NUTS 3 |
|-----------|-----------|-----------|-----------|--------|--------|--------|--------|--------|--------|
| | \bar{X} | \bar{X} | \bar{X} | Min | Min | Min | Max | Max | Max |
| AM | 29 743 | 7 436 | 2 704 | 29 743 | 223 | 223 | 29 743 | 14 867 | 5 349 |

Աղյուսակ 5. Տարածքների բնակչությունը (հազար մարդ)

Table 5. Population of territories (thousand persons)

| | NUTS 1 | NUTS 2 | NUTS 3 | NUTS 1 | NUTS 2 | NUTS 3 | NUTS 1 | NUTS 2 | NUTS 3 |
|-----------|-----------|-----------|-----------|---------|--------|--------|---------|---------|---------|
| | \bar{X} | \bar{X} | \bar{X} | Min | Min | Min | Max | Max | Max |
| AM | 2 965.3 | 7431.3 | 269.6 | 2 965.3 | 537.1 | 49.0 | 2 965.3 | 1 081.8 | 1 081.8 |

Աղյուսակ 6. NUTS 2 մակարդակում դասակարգված

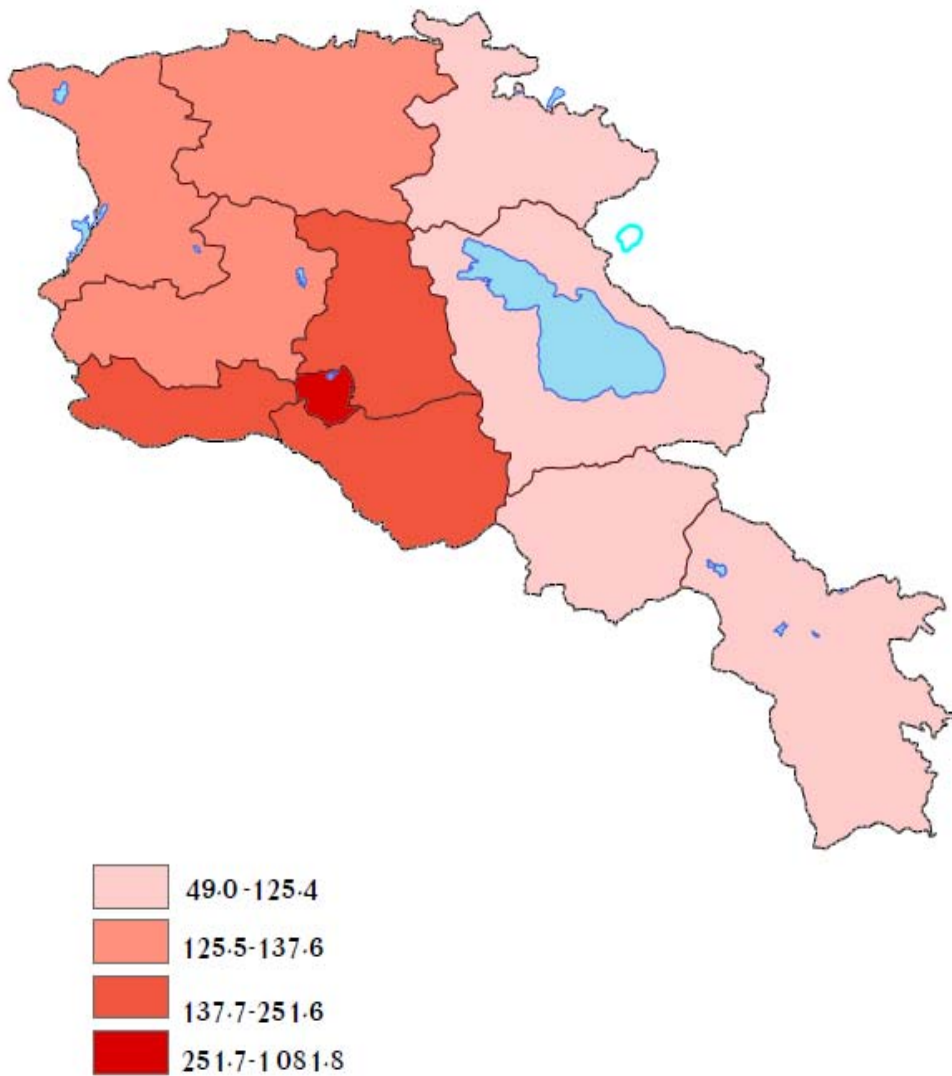
միավորների հիմնական բնութագրիչները

Table 6. Main characteristic of units classified at NUTS 2 level

| Միավորի անվանումը Name of unit | Տարածքը, կմ ² Territory, km ² | Բնակչության թվաքանակ, 1 000 մարդ Number of population, 1 000 persons | Բնակչության խտությունը, մարդ/կմ ² Population density, people/km ² | Համայնքների թիվը, ընդամենը Total number of communities |
|--|--|---|---|---|
| ՀԱՅԱՍՏԱՆԻ ՀԱՆՐԱՊԵՏՈՒԹՅՈՒՆ REPUBLIC OF ARMENIA | 29 743 | 2 972.7 | 100 | 502 |
| Ք.ԵՐԵՎԱՆ(Համայնք) Yerevan-Capital (Community) | 223 | 1 081.8 | 4 851 | 1 |
| Երկրորդ շրջան II Region | 5 418 | 772.2 | 141 | 234 |
| Երրորդ շրջան III Region | 9 235 | 574.2 | 62 | 170 |
| Չորրորդ շրջան IV Region | 14 867 | 537.1 | 36 | 97 |

Քարտեզ 1 Մշտական բնակչության թվաքանակն ըստ NUTS-2 մակարդակի Map 1 Dejure population by Nuts 2 regions

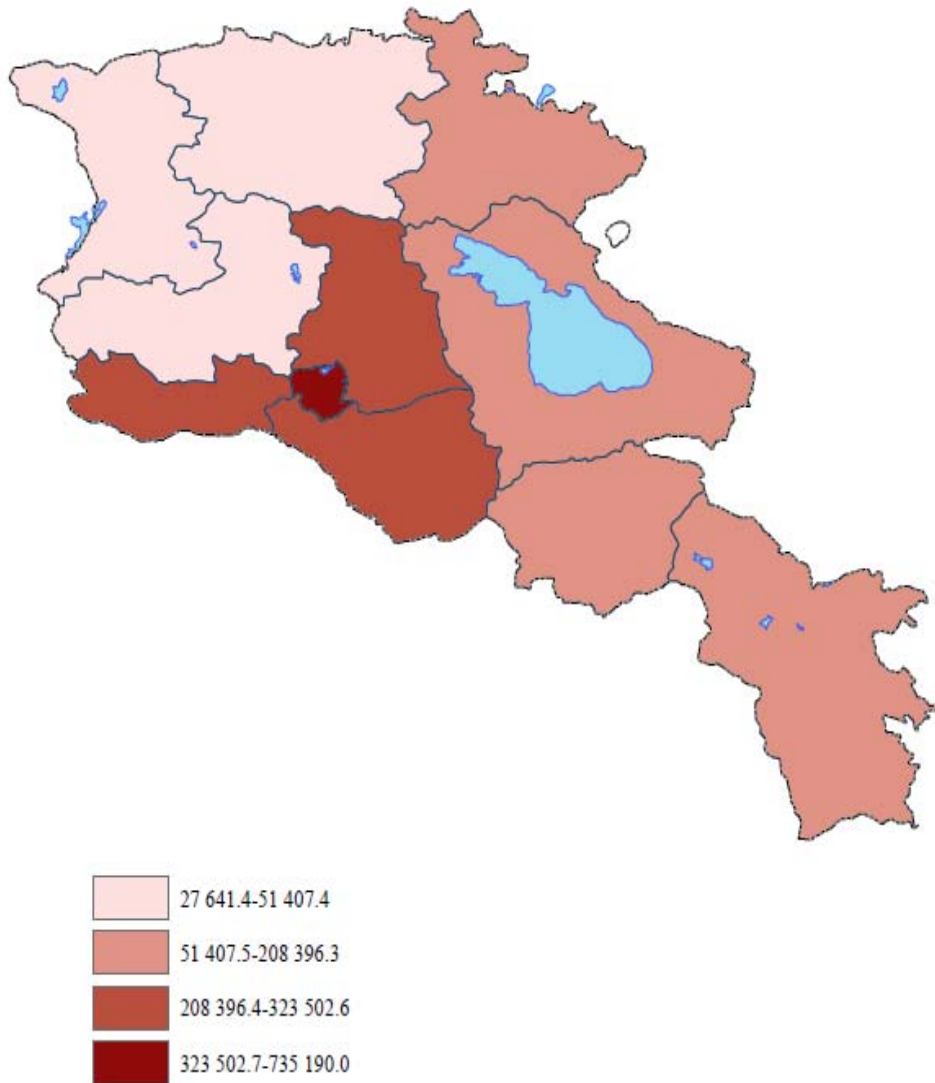
2019թ.-ի հունվարի 1-ի դրությամբ, հազ. մարդ, բնակչության ընթացիկ հաշվառման տվյալներով:
As of January 1 of 2019, ths. people. According to current data.



Քարտեզ 2 Արդյունաբերական արտադրանքի ծավալն* ըստ NUTS-2 մակարդակի, 2018 թ.

Map 2 Volume of industrial output* by NUTS 2 regions, 2018

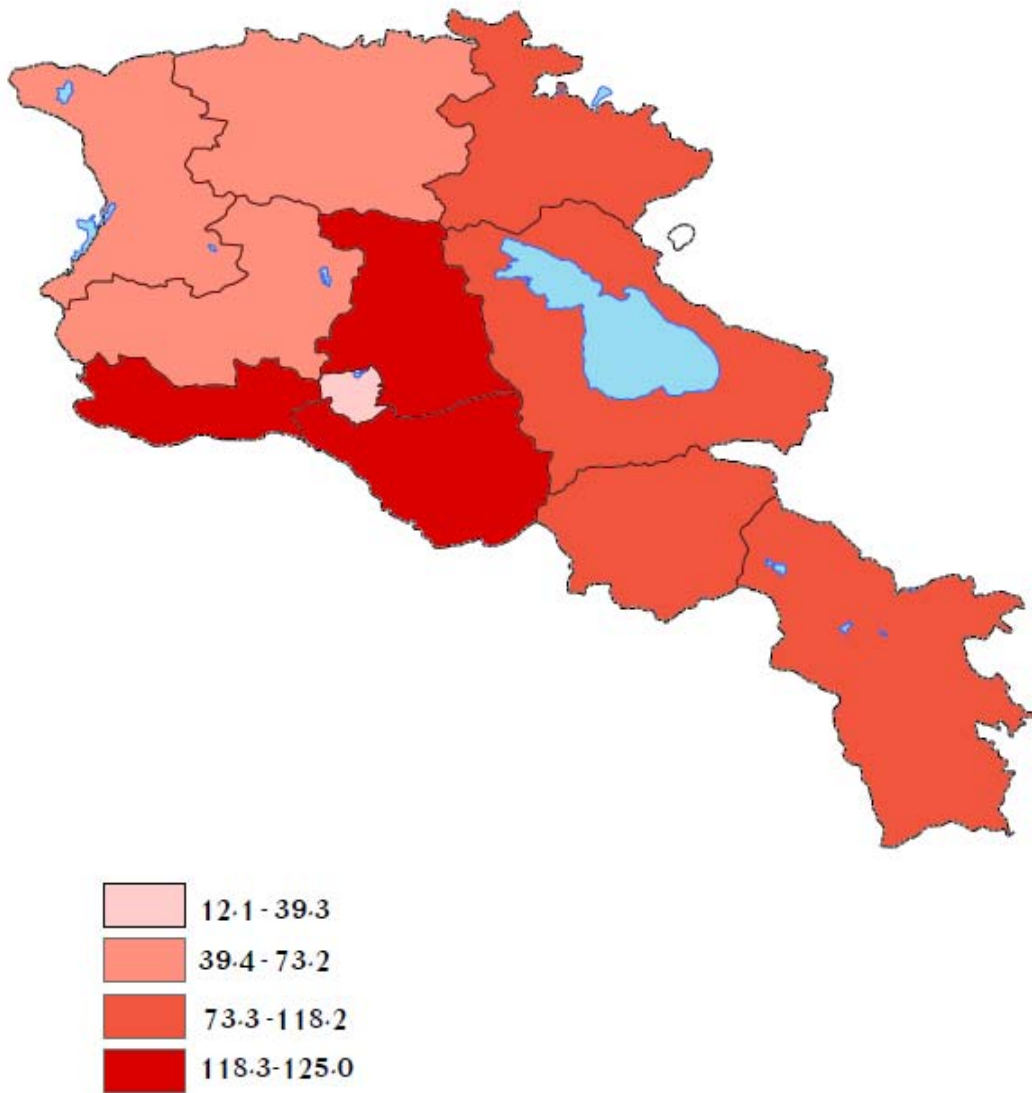
Ընթացիկ գներով, մլն. դրամ
At current prices, mln. Drams



Քարտեզ 3 Գյուղատնտեսական համախառն արտադրանքն ըստ NUTS - 2 մակարդակի, 2018թ.

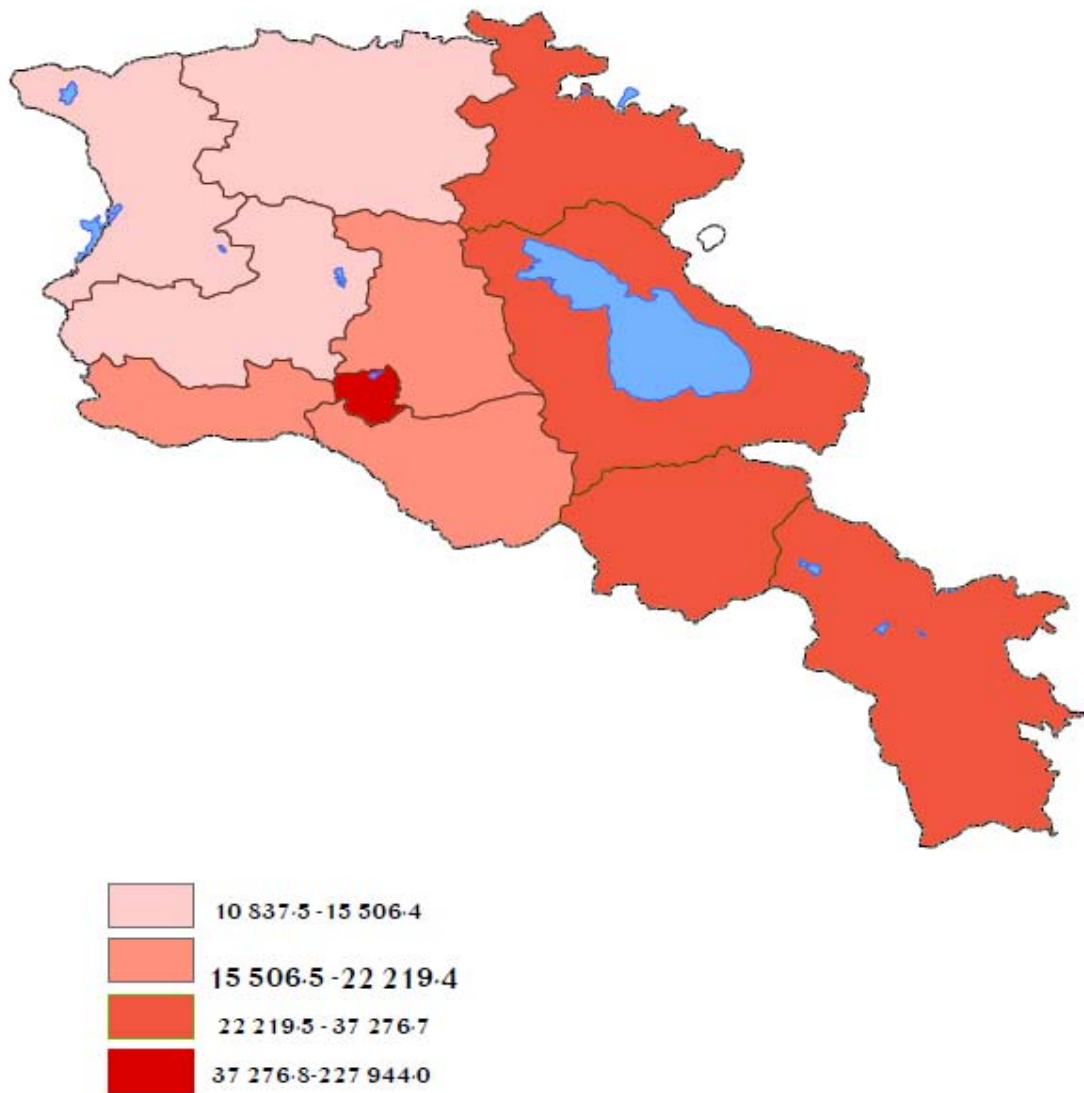
Map 3 Gross agricultural output by NUTS 2 regions, 2018

Ընթացիկ գներով, մլրդ. դրամ
At current prices, bln. drams



Քարտեզ 4 Շինարարությունն ըստ NUTS - 2 մակարդակի, 2018թ.
Map 4 Construction by NUTS 2 regions, 2018

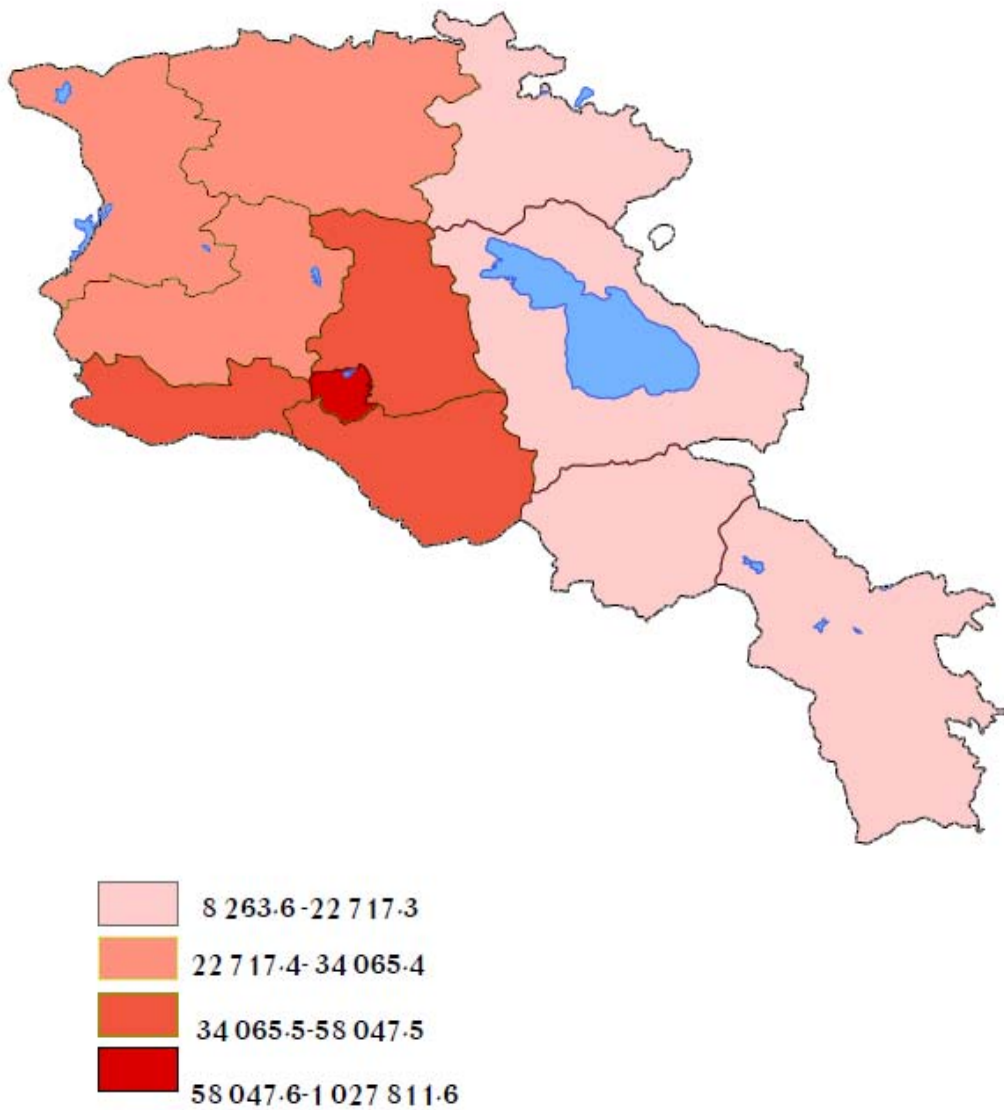
Ընթացիկ գներով, մլն. դրամ
 At current prices, mln. drams



Քարտեզ 5 Մանրածախ առևտրի շրջանառությունն ըստ NUTS - 2 մակարդակի, 2018թ.

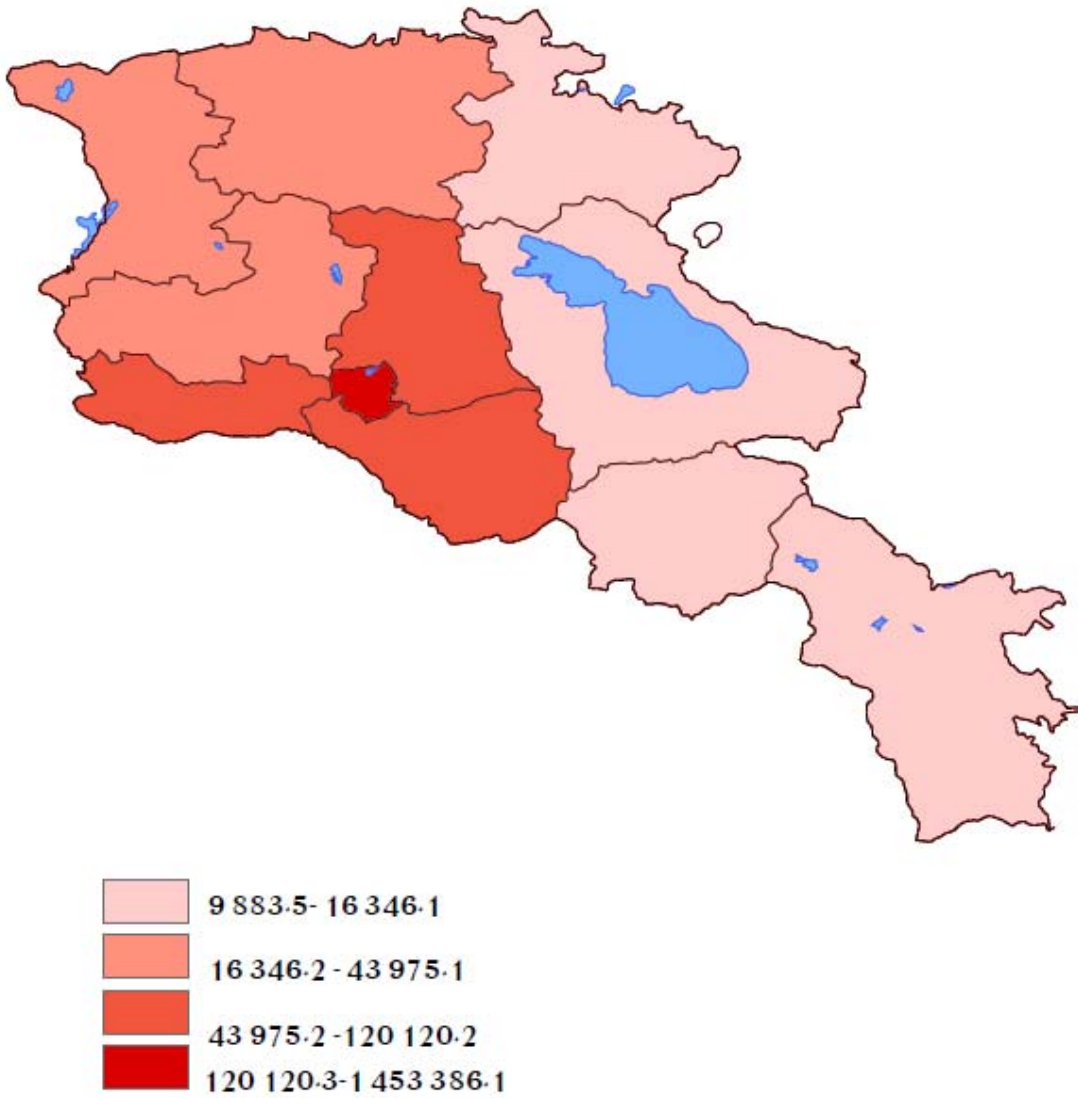
Map 5 Retail trade turnover by NUTS 2 regions, 2018

Առանց ԱԱՀ-ի, մլն.դրամ
Without VAT, mln.drams



Քարտեզ 6 Ծառայությունների ծավալն ըստ NUTS - 2 մակարդակի, 2018թ.
Map 6 Services rendered by NUTS 2 regions, 2018

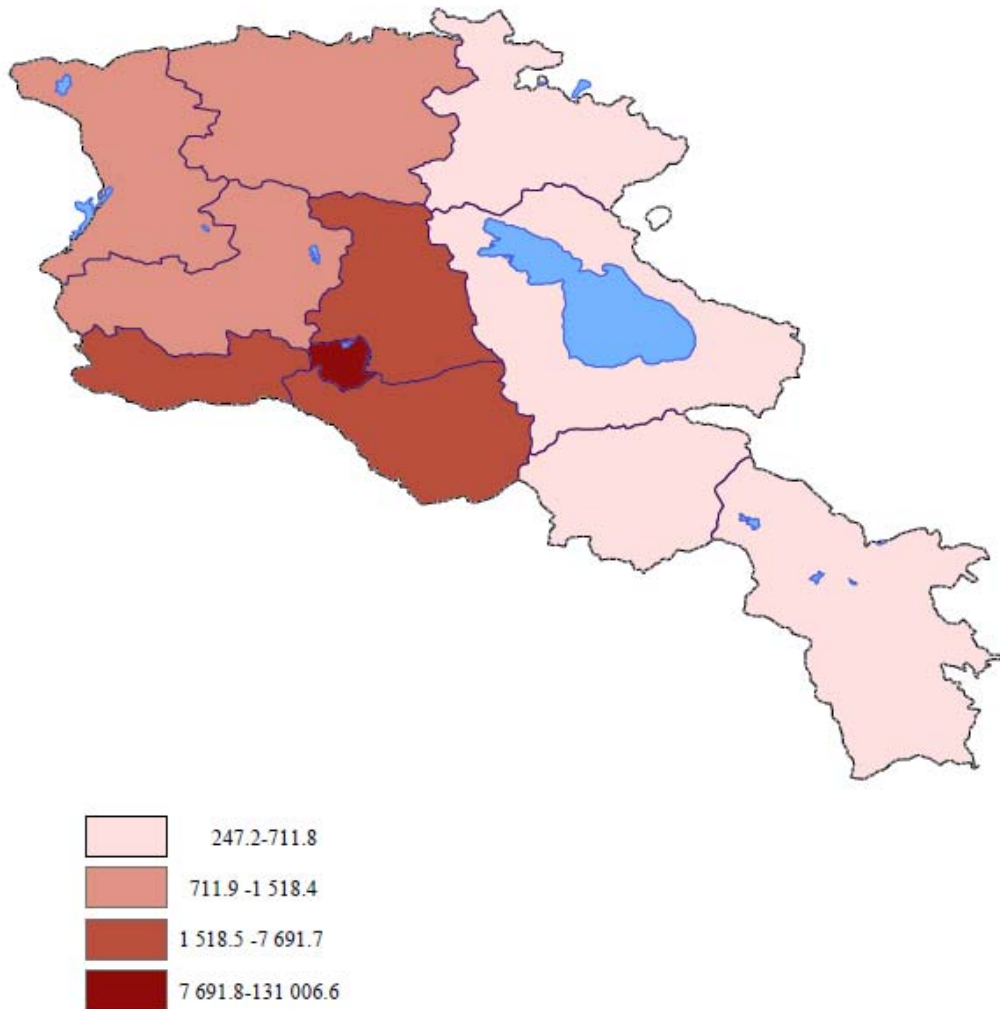
Առանց ԱԱՀ-ի, մլն.դրամ
 Without VAT, mln.drams



Քարտեզ 7 Ընդհանուր օգտագործման կապի ծառայությունների հասույթն ըստ NUTS - 2 մակարդակի, 2018թ.

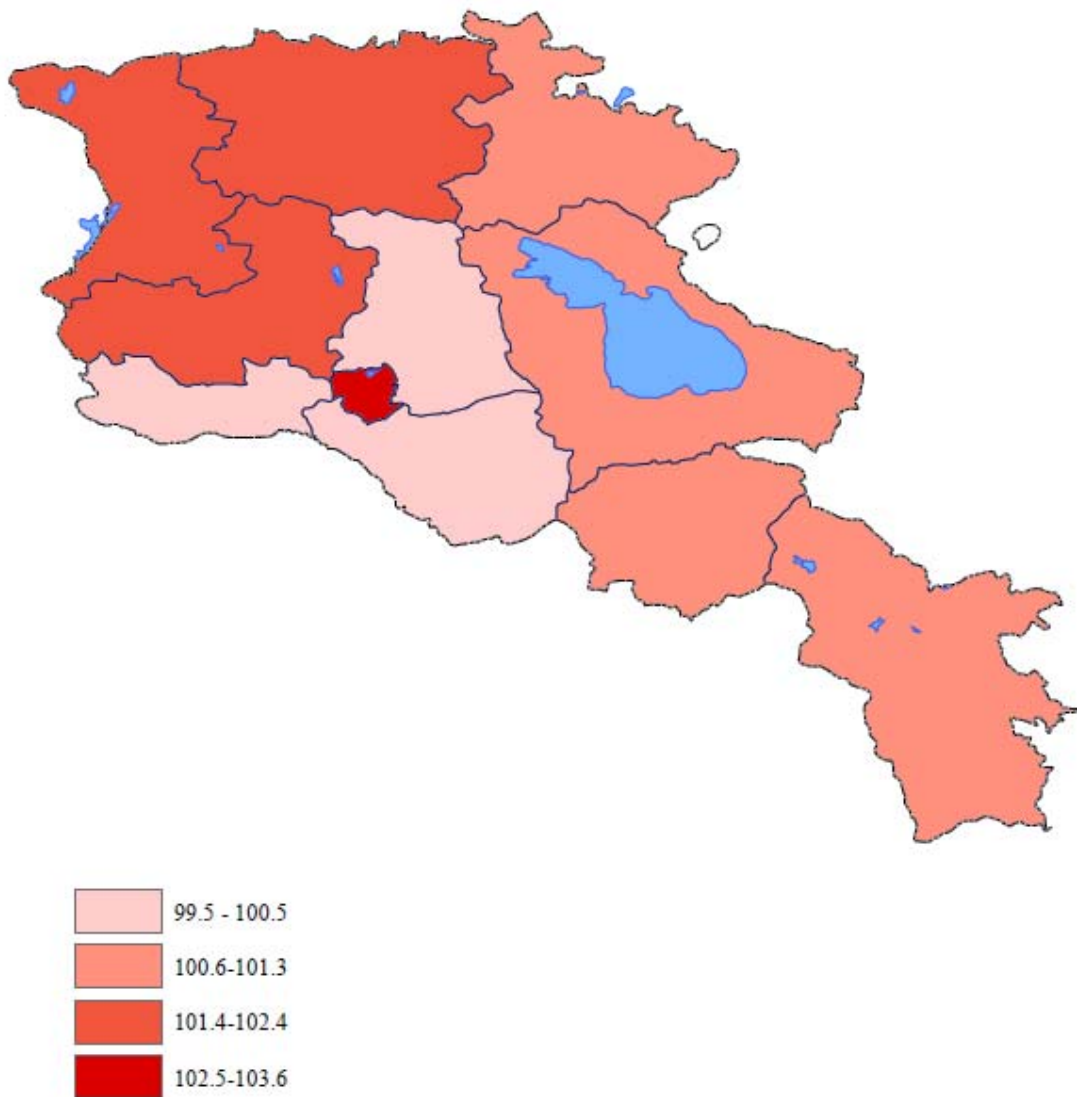
Map 7 Revenues from communication services by NUTS 2 regions, 2018

Առանց ԱԱՀ-ի, ընթացիկ գներով, մլն.դրամ
 Without VAT, at current prices, mln.drams



**Քարտեզ 8 Սպառողական գների ինդեքսն ըստ NUTS - 2 մակարդակի, 2018թ.
Map 8 Consumer price index by NUTS 2 regions, 2018**

Նախորդ տարվա նկատմամբ, %
In comparison with the previous year, %



Քարտեզ 9 Գործազրկության մակարդակն ըստ NUTS - 2 մակարդակի, 2018թ.
Map 9 Unemployment rate by NUTS 2 regions, 2018

