

ՀԱՅԱՍՏԱՆԻ ՀԱՆՐԱՊԵՏՈՒԹՅԱՆ
ՏԱՐԱԾՔԱՅԻՆ ՄԻԱՎՈՐՆԵՐԻ ՀԻՄՆԱԿԱՆ ՎԻՃԱԿԱԳՐԱԿԱՆ
ՑՈՒՑԱՆԻՇՆԵՐՆ ԸՍՏ
«ՎԻՃԱԿԱԳՐՈՒԹՅԱՆ ՀԱՄԱՐ ՏԱՐԱԾՔԱՅԻՆ ՄԻԱՎՈՐՆԵՐԻ
ՀԱՅԱՍՏԱՆԻ ԴԱՍԱԿԱՐԳՉԻ»
2019 ԹՎԱԿԱՆԻ ՏՎՅԱԼՆԵՐՈՎ
(ներկայացված 1-5 քարտեզներով)

THE MAIN STATISTICAL INDICATORS
OF TERRITORIAL UNITS OF THE REPUBLIC OF ARMENIA
ACCORDING TO 2019 DATA OF
“ARMENIAN CLASSIFIER OF TERRITORIAL UNITS FOR
STATISTICS”
(the 1-5 maps)

ՎԻՃԱԿԱԳՐՈՒԹՅԱՆ ՀԱՄԱՐ ՏԱՐԱԾՔԱՅԻՆ ՄԻԱՎՈՐՆԵՐԻ ՀԱՅԱՍՏԱՆԻ ԴԱՍԱԿԱՐԳԻՉ

Ելակետային տեղեկատվություն

Հայաստանի Հանրապետությունը գտնվում է Ասիայի արևմուտքում: Չբաղեցնում է Հայկական լեռնաշխարհի հյուսիս-արևելյան հատվածը՝ Կովկասի և Առաջավոր Ասիայի միջև (Կուր և Արաքս գետերի միջին հոսանքների միջգետային տարածքը): Հյուսիսից և արևելքից սահմանակից է Վրաստանին և Ադրբեջանին, իսկ արևմուտքից և հարավից՝ Թուրքիային և Իրանին: Երկրի տարածքը կազմում է 29 743 կմ²:

Հայաստանի Հանրապետության վարչատարածքային բաժանման հիմքը 1995թ. դեկտեմբերի 4-ին ընդունված «Հայաստանի Հանրապետության վարչատարածքային բաժանման մասին» օրենքն է:

Հայաստանի Հանրապետության տարածքը բաժանվում է 10 մարզի: Մայրաքաղաք Երևանը, համաձայն 26.12.2008թ. ընդունված «Երևան քաղաքում տեղական ինքնակառավարման մասին» օրենքի, ունի համայնքի (նախկինում՝ մարզի) կարգավիճակ՝ 12 վարչական շրջաններով:

NOMENCLATURE FOR STATISTICAL REGIONAL (NUTS) IN ARMENIAN

UNITS

Source information

The Republic of Armenia is situated in the western part of Asia. The country occupies the north-eastern part of Armenian plateau – between Caucasus and the Nearest Asia (the inter-river territory between the middle flows of Kur and Araks rivers). In the north and east it borders with Georgia and Azerbaijan, and in the west and south with Turkey and Iran. The country occupies 29 743 km² areas.

The administrative division base of the Republic of Armenia is the Republic of Armenia Law “On administrative and territorial division of Republic of Armenia”, which was passed on the 4th of December 1995. The territory of Republic of Armenia is divided into 10 marzes. The capital Yerevan has community status with 12 administrative districts, according to the Republic of Armenia Law “On local government in Yerevan city” passed on the 26th of December 2008.

Աղյուսակ 1. Հայաստանի Հանրապետության վարչատարածքային բաժանումը և հիմնական բնութագրիչները 2020թ. հունվարի 1-ի դրությամբ

Table 1. The administrative division of Republic of Armenia and main characteristics as of 1 January 2020

	Տարածքը կմ ² Territory, km ²	Բնակչության թվաքանակ, 1 000 մարդ Population number, 1 000 persons	Բնակչության խտությունը, մարդ/կմ ² Density of population, person/km ²	Համայնքների քանակը Number of communities
ՀԱՅԱՍՏԱՆԻ ՀԱՆՐԱՊԵՏՈՒԹՅՈՒՆ REPUBLIC OF ARMENIA	29 743	2 959.7	100	502
Ք.ԵՐԵՎԱՆ (համայնք) YEREVAN CITY (Capital)	223	1 084.0	4 861	1
ԱՐԱԳԱԾՈՏՆ ARAGATSOTN	2 756	124.7	45	72
ԱՐԱՐԱՏ ARARAT	2 090	256.6	123	95
ԱՐՄԱՎԻՐ ARMAVIR	1 242	263.8	212	97
ԳԵՂԱՐՔՈՒՆԻԲ GEGHARKUNIK	5 349 ¹	227.7	43	57
ԼՈՐԻ LORI	3 799	213.3	56	56
ԿՈՏԱՅՔ KOTAYK	2 086	250.9	120	42
ՇԻՐԱԿ SHIRAK	2 680	231.4	86	42
ՍՅՈՒՆԻԲ SYUNIK	4 506	137.3	30	8
ՎԱՅՈՏ ՉՈՐ VAYOTS DZOR	2 308	48.5	21	8
ՏԱՎՈՒՇ TAVUSH	2 704	121.5	45	24

¹ Ըստ Կադաստրի կոմիտեի տվյալների, ներառյալ Սևանա լիճը
According to the Cadastre Committee , including Sevan Lake

Աղյուսակ 2. ՀԱՅԱՍՏԱՆ (ըստ NUTS 1-3 մեթոդաբանության)
 Table 2. ARMENIA (by NUTS 1-3 methodology)

CODE	NUTS 1	NUTS 2	NUTS 3
AM			
AM0	Հայաստան Armenia		
AM01		Մայրաքաղաք Երևան Yerevan-Capital	
AM010			Մայրաքաղաք Երևան Yerevan-Capital
AM02		II շրջան II Region	
AM021			Արարատի մարզ Ararat Marz
AM022			Արմավիրի մարզ Armavir Marz
AM023			Կոտայքի մարզ Kotayq Marz
AM03		III շրջան III Region	
AM031			Լոռու մարզ Lori Marz
AM032			Շիրակի մարզ Shirak Marz
AM033			Արագածոտնի մարզ Aragatsotn Marz
AM04		IV շրջան IV Region	
AM041			Սյունիքի մարզ Syunik Marz
AM042			Վայոց ձորի մարզ Vayots dzor Marz
AM043			Գեղարքունիքի մարզ Gegharkunik Marz
AM044			Տավուշի մարզ Tavush Marz

Աղյուսակ 3. Հայաստան (ըստ NUTS 1-5 մեթոդաբանության)
Table 3. ARMENIA (by NUTS 1-5 methodology)

CODE	NUTS 1	NUTS 2	NUTS 3	LAU 1 ¹	LAU 2 ²
AM	-	4	11		502
AM0	Հայաստան Armenia				
AM01		Մայրաքաղաք Երևան Yerevan - Capital			1
AM010			Մայրաքաղաք Երևան Yerevan-Capital	-	12
AM02		II շրջան II Region			234
AM021			Արարատի մարզ Ararat Marz		95
AM022			Արմավիրի մարզ Armavir Marz		97
AM023			Կոտայքի մարզ Kotayq Marz		42
AM03		III շրջան III Region			170
AM031			Լոռու մարզ Lori Marz		56
AM032			Շիրակի մարզ Shirak Marz		42
AM033			Արագածոտնի մարզ Aragatsotn Marz		72
AM04		IV շրջան IV Region			97
AM041			Սյունիքի մարզ Syunik Marz		8
AM042			Վայոց ձորի մարզ Vayots dzor Marz		8
AM043			Գեղարքունիքի մարզ Gegharkunik Marz		57
AM044			Տավուշի մարզ Tavush Marz		24

¹ LAU 1 մակարդակում բաշխումը կարելի է կատարել ըստ խոշորացված համայնքների և/կամ համայնքների միությունների:
 At Local Administrative Unit 1 level the distribution can be due to enlarged communities or community unions.

² LAU 2 մակարդակում ներկայացվում են Երևանի վարչական շրջանները և մարզերի համայնքները:
 At Local Administrative Unit 2 level are presented Yerevan administrative districts and Marz communities.

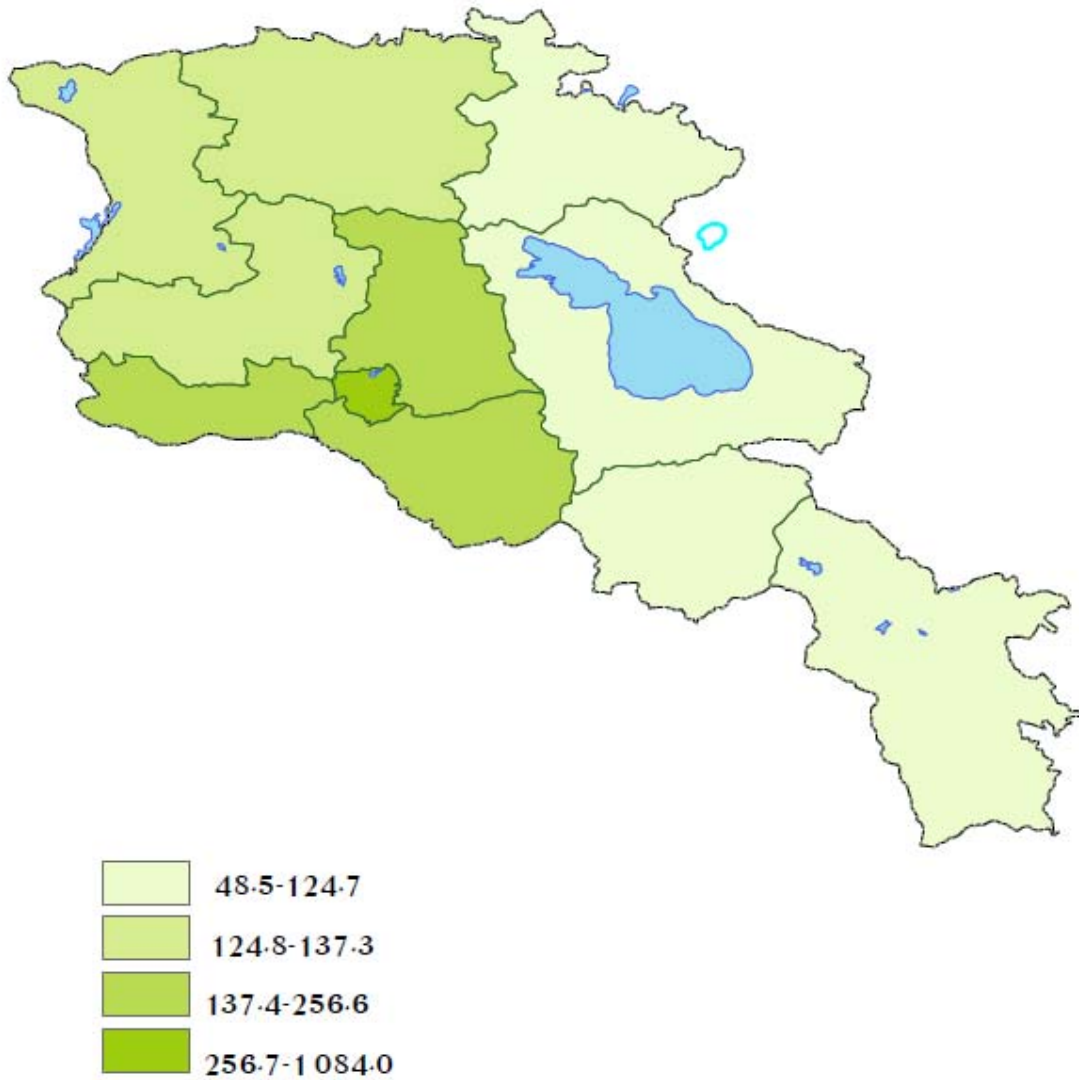
Աղյուսակ 4. NUTS 2 մակարդակում դասակարգված միավորների հիմնական բնութագրիչները
 Table 4. Main characteristic of units classified at NUTS 2 level

Միավորի անվանումը Name of unit	Տարածքը, կմ ² Territory, km ²	Բնակչության թվաքանակ, 1 000 մարդ Number of population, 1 000 persons	Բնակչության խտությունը, մարդ/կմ ² Population density, people/km ²	Համայնքների թիվը, ընդամենը Total number of communities
ՀԱՅԱՍՏԱՆԻ ՀԱՆՐԱՊԵՏՈՒԹՅՈՒՆ REPUBLIC OF ARMENIA	29 743	2 959.7	100	502
Ք.ԵՐԵՎԱՆ(Համայնք) Yerevan-Capital (Community)	223	1 084.0	4 861	1
Երկրորդ շրջան II Region	5 418	771.3	142	234
Երրորդ շրջան III Region	9 235	569.4	61	170
Չորրորդ շրջան IV Region	14 867	535.0	35	97

Քարտեզ 1 Մշտական բնակչության թվաքանակն ըստ NUTS-2 մակարդակի

Map 1 Dejure population by Nuts 2 regions

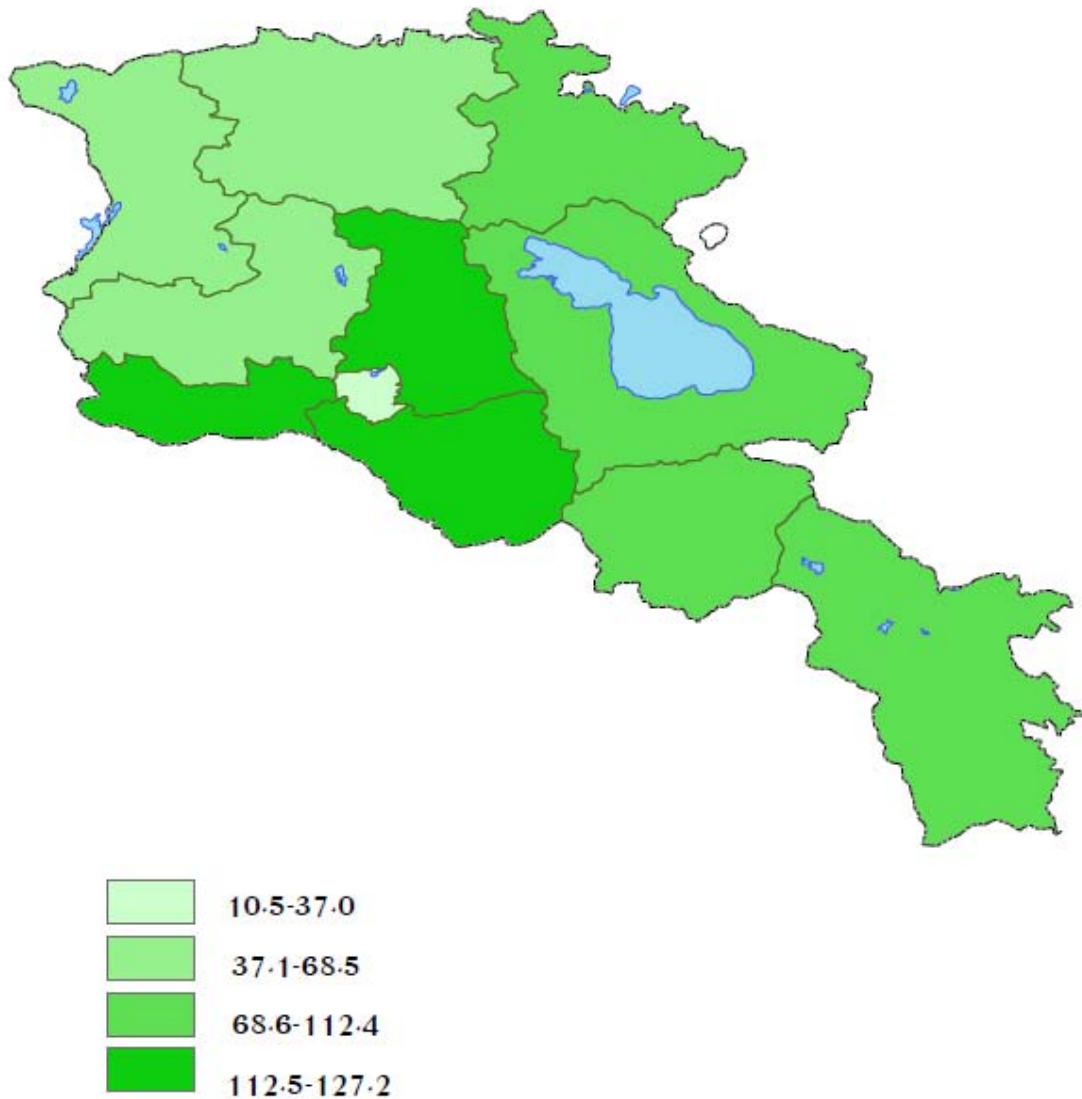
2020թ.-ի հունվարի 1-ի դրությամբ, հազ. մարդ, բնակչության ընթացիկ հաշվառման տվյալներով:
As of January 1 of 2020, ths. people. According to current data.



Քարտեզ 2 Գյուղատնտեսական համախառն արտադրանքն ըստ NUTS - 2 մակարդակի, 2019թ.

Map 2 Gross agricultural output by NUTS 2 regions, 2019

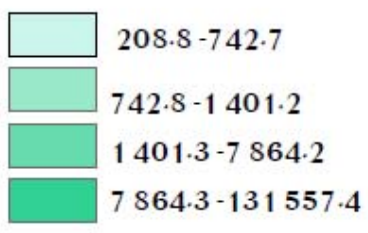
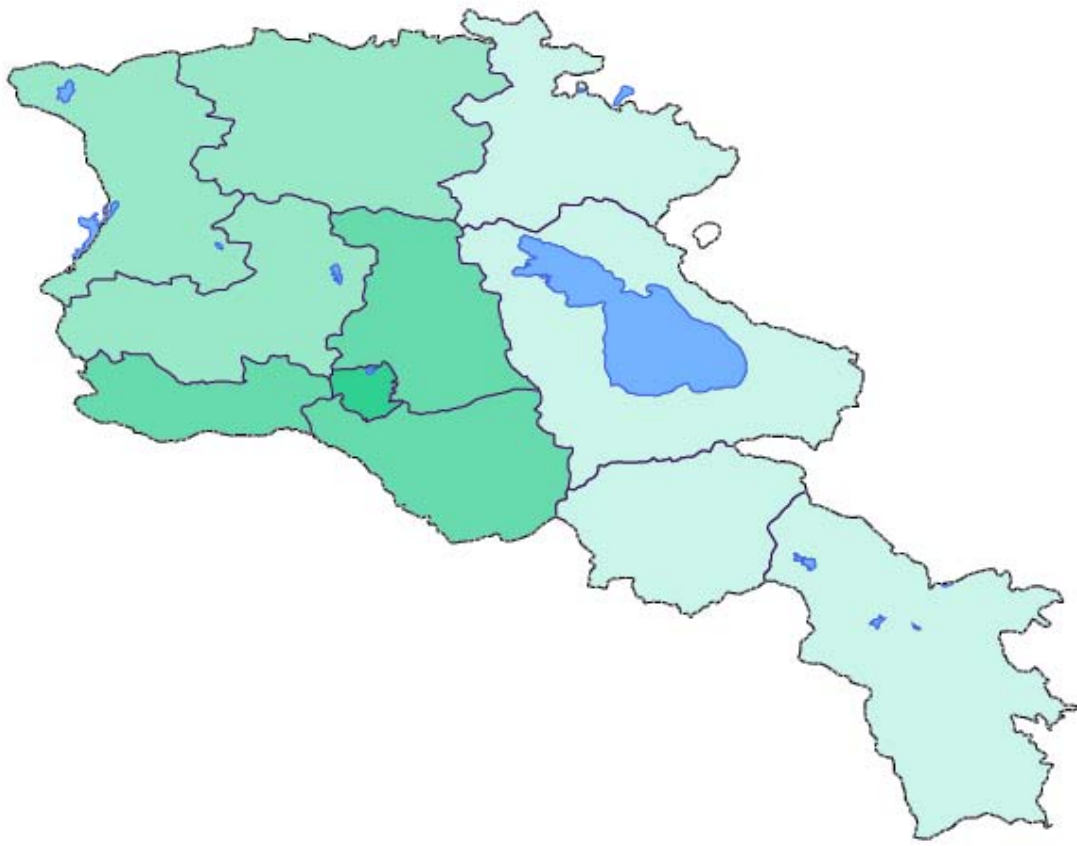
Ընթացիկ գներով, մլրդ. դրամ
At current prices, bln. drams



Քարտեզ 3 Ընդհանուր օգտագործման կապի ծառայությունների հասույթն ըստ NUTS - 2 մակարդակի, 2019թ.

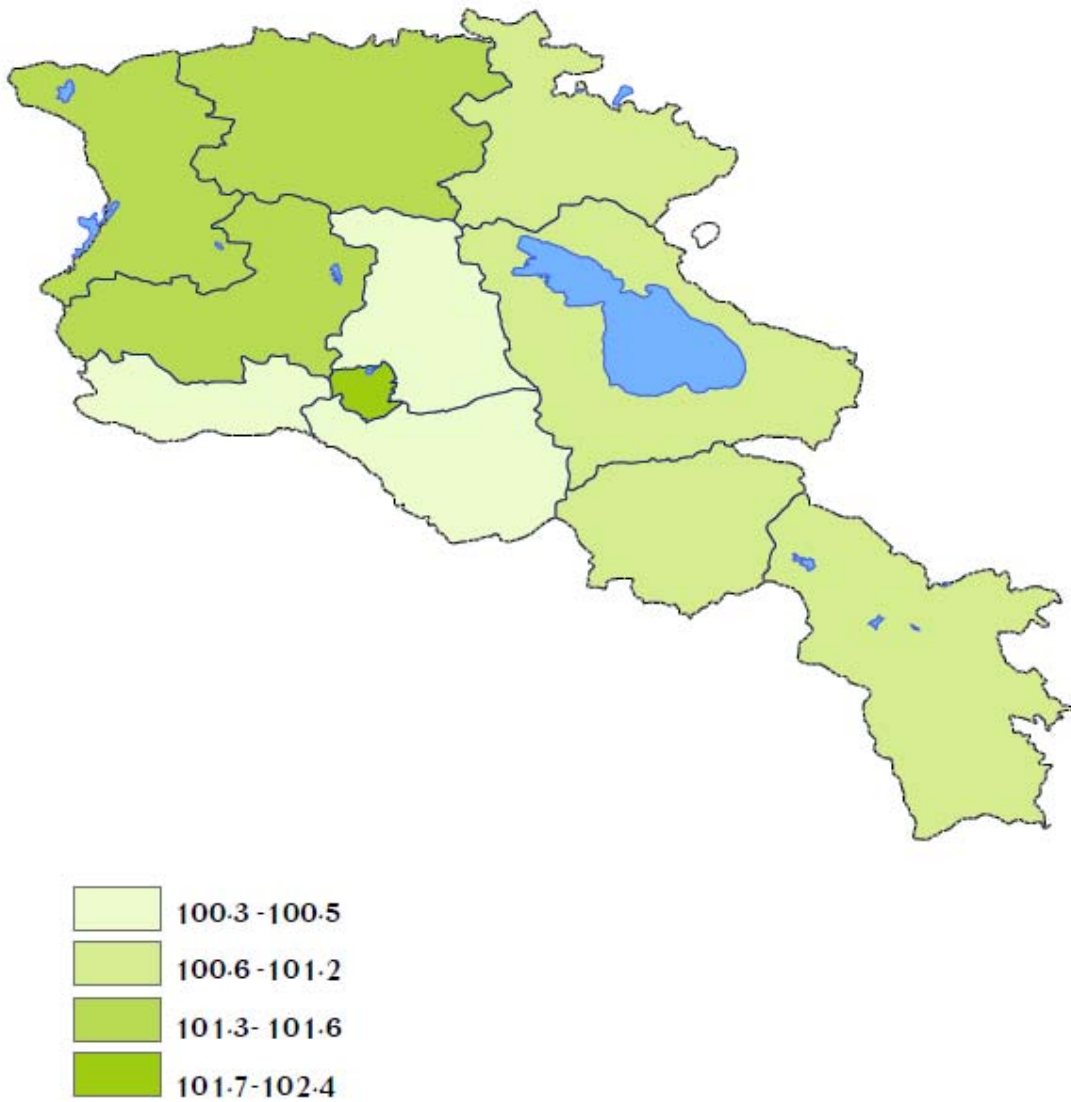
Map 3 Revenues from communication services by NUTS 2 regions, 2019

Առանց ԱԱՀ-ի, ընթացիկ գներով, մլն.դրամ
Without VAT, at current prices, mln.drams



**Քարտեզ 4 Սպառողական գների ինդեքսն ըստ NUTS - 2 մակարդակի, 2019թ.
Map 4 Consumer price index by NUTS 2 regions, 2019**

Նախորդ տարվա նկատմամբ, %
In comparison with the previous year, %



Քարտեզ 5 Գործազրկության մակարդակն ըստ NUTS - 2 մակարդակի, 2019թ.
Map 5 Unemployment rate by NUTS 2 regions, 2019

